



DZIENNIK URZĘDOWY WOJEWÓDZTWA MAŁOPOLSKIEGO

Kraków, dnia 17 września 2009 r.

Nr 575

TREŚĆ:

Poz.:

Str.

UCHWAŁY RADY GMINY:

- 4283** — Rady Miejskiej w Chrzanowie z dnia 1 września 2009 r. w sprawie: trybu udzielenia i rozliczania dotacji oraz trybu i zakresu kontroli prawidłowości wykorzystania dotacji udzielanych dla szkół i placówek publicznych oraz niepublicznych, prowadzonych na terenie Gminy Chrzanów przez osoby fizyczne lub osoby prawne inne niż Gmina Chrzanów. 22864
- 4284** — Rady Gminy Moszczenica z dnia 27 sierpnia 2009 r. w sprawie "Zmiany miejscowego planu zagospodarowania przestrzennego Gmina Moszczenica", przyjętego uchwałą Nr XXI/132/05 Rady Gminy w Moszczenicy z dnia 29 kwietnia 2005 r. 22873
- 4285** — Rady Gminy Moszczenica z dnia 27 sierpnia 2009 r. w sprawie zatwierdzenia zmian w Statucie Samodzielnego Zakładu Opieki Zdrowotnej w Moszczenicy. 22878
- 4286** — Rady Gminy Niedźwiedź z dnia 17 sierpnia 2009 r. w sprawie: zmiany uchwały Nr XLIII/265/06 w sprawie uchwalenia regulaminu pomocy materialnej o charakterze socjalnym uczniom zamieszkałym na terenie Gminy Niedźwiedź. 22878
- 4287** — Rady Gminy Ropa z dnia 31 sierpnia 2009 r. w sprawie zmiany miejscowego planu zagospodarowania przestrzennego Gminy Ropa- wieś Klimkówka. 22879
- 4288** — Rady Gminy Rytro z dnia 25 sierpnia 2009 r. w sprawie "Zmiany miejscowego planu zagospodarowania przestrzennego Gmina Rytro", przyjętego uchwałą Nr XX/141/04 Rady Gminy Rytro z dnia 28 października 2004 r. 22880
- 4289** — Rady Gminy Uście Gorlickie z dnia 27 sierpnia 2009 r. w sprawie: wyznaczenia miejsc wydobywania żwiru na terenie Gminy Uście Gorlickie. 22883
-
-

4283

§ 2

**Uchwała Nr XXXIX/547/09
Rady Miejskiej w Chrzanowie
z dnia 1 września 2009 r.**

w sprawie: trybu udzielania i rozliczania dotacji oraz trybu i zakresu kontroli prawidłowości wykorzystania dotacji udzielanych dla szkół i placówek publicznych oraz niepublicznych, prowadzonych na terenie Gminy Chrzanów przez osoby fizyczne lub osoby prawne inne niż Gmina Chrzanów.

Na podstawie art.80 ust.4 oraz art.90 ust.4 Ustawy z dnia 7 września 1991 roku o systemie oświaty (t. j.: Dz. U. z 2004 r. Nr 256, poz. 2572 ze zm.) oraz art. 18 ust.2 pkt. 15 i art.40 ust. 1 Ustawy z dnia 8 marca 1990 roku o samorządzie gminnym (t. j.: Dz. U. z 2001 r. Nr 142, poz. 1591 ze zm.), na wniosek Burmistrza Miasta Chrzanowa Rada Miejska w Chrzanowie uchwala, co następuje:

**Rozdział I
Postanowienia ogólne**

§ 1

Niniejsza uchwała reguluje:

- 1) Tryb udzielania i rozliczania dotacji przekazywanych z budżetu Gminy Chrzanów dla zakładanych i prowadzonych na terenie Gminy Chrzanów przez osoby fizyczne lub osoby prawne inne niż Gmina Chrzanów:
 - a) przedszkoli publicznych w tym z oddziałami integracyjnymi oraz przedszkoli publicznych specjalnych;
 - b) publicznych szkół podstawowych oraz publicznych gimnazjów, w tym z oddziałami integracyjnymi, z wyjątkiem publicznych szkół podstawowych specjalnych i publicznych gimnazjów specjalnych, publicznych szkół artystycznych oraz szkół przy zakładach karnych, zakładach poprawczych i schroniskach dla nieletnich;
 - c) niepublicznych przedszkoli, w tym z oddziałami integracyjnymi oraz niepublicznych przedszkoli specjalnych;
 - d) niepublicznych szkół podstawowych o uprawnieniach szkół publicznych oraz niepublicznych gimnazjów o uprawnieniach szkół publicznych, w tym z oddziałami integracyjnymi, z wyjątkiem niepublicznych szkół podstawowych specjalnych i niepublicznych gimnazjów specjalnych, niepublicznych szkół artystycznych oraz szkół przy zakładach karnych, zakładach poprawczych i schroniskach dla nieletnich;
 - e) niepublicznych szkół o uprawnieniach szkół publicznych innych niż szkoły wymienione w § 1 pkt 1 lit. d., których zakładanie i prowadzenie należy do ustawowych zadań Gminy;
 - f) publicznych innych form wychowania przedszkolnego tj.: publicznych zespołów wychowania przedszkolnego i publicznych punktów przedszkolnych;
 - g) niepublicznych innych form wychowania przedszkolnego, tj.: niepublicznych zespołów wychowania przedszkolnego i niepublicznych punktów przedszkolnych.
- 2) Podstawę obliczania dotacji.
- 3) Warunki wykorzystania dotacji.
- 4) Tryb i zakres kontroli prawidłowości wykorzystania dotacji.

Ilekrót w przepisach niniejszej uchwały jest mowa bez bliższego określenia o:

- 1) **Ustawie** - należy przez to rozumieć ustawę z dnia 7 września 1991 roku o systemie oświaty (tekst jednolity Dz. U. z 2004 r. Nr 256, poz. 2572 z późn. zmianami);
- 2) **uczeniu** - należy przez to rozumieć również wychowanka w przedszkolach i w innej formie wychowania przedszkolnego;
- 3) **uczniach niepełnosprawnych** - należy przez to rozumieć uczniów posiadających opinię o potrzebie wczesnego wspomaganie rozwoju dziecka, orzeczenie o potrzebie kształcenia specjalnego lub orzeczenie o potrzebie zajęć rewalidacyjno-wychowawczych, o których mowa w art. 71 b ust. 3 Ustawy;
- 4) **przedszkolach** - należy przez to rozumieć prowadzone na terenie Gminy Chrzanów przez osoby fizyczne lub osoby prawne inne niż Gmina Chrzanów przedszkole publiczne/niepubliczne, w tym z oddziałami integracyjnymi, z oddziałami specjalnymi, przedszkole integracyjne, przedszkole specjalne;
- 5) **innych formach wychowania przedszkolnego** - należy przez to rozumieć prowadzone na terenie Gminy Chrzanów przez osoby fizyczne lub osoby prawne inne niż Gmina Chrzanów:
 - a) publiczne/niepubliczne zespoły wychowania przedszkolnego,
 - b) publiczne/niepubliczne punkty przedszkolne;
- 6) **szkole** - należy przez to rozumieć prowadzone na terenie Gminy Chrzanów przez osoby fizyczne lub osoby prawne inne niż Gmina Chrzanów:
 - a) publiczne/niepubliczne szkoły podstawowe, w tym: z oddziałami integracyjnymi, z oddziałami sportowymi, integracyjne;
 - b) publiczne/niepubliczne gimnazja, w tym: z oddziałami integracyjnymi, z oddziałami dwujęzycznymi, z oddziałami sportowymi, integracyjne;
- 7) **placówce** - należy przez to rozumieć szkołę, przedszkole oraz inną formę wychowania przedszkolnego, o których mowa w pkt. 4-6;
- 8) **organie prowadzącym** - należy przez to rozumieć inną niż Gmina Chrzanów osobę prawną lub osobę fizyczną prowadzącą na terenie Gminy Chrzanów placówkę, o której mowa w pkt. 7;
- 9) **organie dotującym** - należy przez to rozumieć Gminę Chrzanów;
- 10) **dotacji** - należy przez to rozumieć udzielaną z budżetu Gminy Chrzanów, na zasadach określonych w art. 80 lub art. 90 Ustawy i niniejszej uchwale dotację, która jest "dotacją podmiotową" w rozumieniu art. 106 ust. 2 pkt 2 Ustawy z dnia 30 czerwca 2005 r. o finansach publicznych (Dz. U. Nr 249, poz. 2104 ze zm.) przeznaczoną na dofinansowanie działalności bieżącej z tytułu prowadzenia szkoły, przedszkola, innej formy wychowania przedszkolnego;
- 11) **najbliższej Gminie** - należy przez to rozumieć tę gminę, która ponosi wydatki z budżetu na prowadzenie przedszkola publicznego lub szkoły publicznej tego samego typu i rodzaju, co działające na terenie Gminy Chrzanów i dotowane z budżetu Gminy Chrzanów przedszkole niepubliczne lub szkoła niepubliczna, wymienione w § 1 pkt. 1 i zarazem gminę, której granica miejscowości stanowiącej siedzibę jej władz znajduje się najbliżej, pod względem odległości liczonej w linii prostej, od granicy miejscowości stanowiącej siedzibę władz Gminy Chrzanów;

- 12) **rachunku bankowym szkoły lub przedszkola** - należy przez to rozumieć rachunek bankowy założony przez osobę prowadzącą placówkę, który służy wyłącznie dla dokonywania operacji finansowych związanych z prowadzeniem publicznej/niepublicznej szkoły, przedszkola lub innej formy wychowania przedszkolnego;
- 13) **wydatkach bieżących** - należy przez to rozumieć ustalone w budżecie Gminy Chrzanów wydatki w przedszkolach publicznych lub publicznych szkołach tego samego typu i rodzaju prowadzonych przez Gminę Chrzanów z wyłączeniem wydatków inwestycyjnych i zakupów inwestycyjnych;
- 14) **wydatkach bieżących na jednego ucznia** - należy przez to rozumieć kwotę wydatków bieżących w przeliczeniu na jednego ucznia, wyliczoną na podstawie ustalonych w budżecie Gminy Chrzanów wydatków bieżących, o których mowa w pkt. 13 oraz liczby uczniów według sprawozdania SIO na dzień 30 września roku poprzedzającego rok udzielania dotacji;
- 15) **Kosztach kwalifikowanych** - należy przez to rozumieć koszty działalności bieżącej, o których mowa w § 12 niniejszej uchwały.

Rozdział II Podstawa obliczania dotacji

§ 3

Podstawą obliczenia miesięcznej stawki dotacji na jednego ucznia na dany rok budżetowy jest uchwała budżetowa Gminy Chrzanów, przepisy określające sposób podziału części oświatowej subwencji ogólnej dla jednostek samorządu terytorialnego i informacja o sposobie wyliczenia części oświatowej subwencji ogólnej dla organu dotującego, przekazana przez ministerstwo właściwe do spraw oświaty i wychowania.

§ 4

1. Publicznym przedszkolom na każdego ucznia przysługuje dotacja w wysokości równej wydatkom bieżącym przewidzianym na jednego ucznia w przedszkolach prowadzonych przez organ dotujący, z tym, że na ucznia niepełnosprawnego w wysokości równej kwocie przewidzianej na niepełnosprawnego ucznia przedszkola w części oświatowej subwencji ogólnej otrzymywanej przez organ dotujący.
2. **Innym publicznym formom wychowania przedszkolnego** na każdego ucznia objętego tymi formami wychowania przedszkolnego przysługuje dotacja w wysokości 50% wydatków bieżących przewidzianych na jednego ucznia w przedszkolu prowadzonym przez organ dotujący, z tym, że na każdego ucznia niepełnosprawnego objętego tymi formami wychowania przedszkolnego przysługuje dotacja w wysokości kwoty przewidzianej na niepełnosprawnego ucznia przedszkola i oddziału przedszkolnego w części oświatowej subwencji ogólnej otrzymywanej przez organ dotujący.
3. **Publicznym szkołom** na każdego ucznia przysługuje dotacja w wysokości równej przewidzianym wydatkom bieżącym na jednego ucznia w odpowiedniego typu i rodzaju szkole prowadzonej przez organ dotujący, nie niższej jednak niż kwota przewidziana na jednego ucznia szkoły danego typu i rodzaju w części oświatowej subwencji ogólnej dla organu dotującego.
4. W przypadku nieprowadzenia przez organ dotujący tego samego typu i rodzaju publicznych szkół, o których mowa w § 1 ust. 1 pkt 1) lit. b, podstawą ustalenia wysokości dotacji jest kwota przewidziana na jednego ucznia szkoły lub placówki oświatowej danego typu i rodzaju w części oświatowej subwencji ogólnej dla jednostek samorządu terytorialnego.

5. **Organ prowadzący publiczne:** przedszkole, szkołę, o której mowa w § 2 ust. 1 pkt. 6) lit. a, w których realizowane jest wczesne wspomaganie rozwoju dziecka otrzymuje dotację na jednego ucznia z budżetu organu dotującego w wysokości kwoty przewidzianej na jednego ucznia objętego wczesnym wspomaganie rozwoju w części oświatowej subwencji ogólnej dla jednostek samorządu terytorialnego.

§ 5

1. **Niepublicznym przedszkolom** na każdego ucznia przysługuje dotacja w wysokości równej 75% ustalonych w budżecie organu dotującego wydatków bieżących ponoszonych w przedszkolach prowadzonych przez organ dotujący w przeliczeniu na jednego ucznia, z tym, że na ucznia niepełnosprawnego w wysokości równej kwocie przewidzianej na niepełnosprawnego ucznia przedszkola i oddziału przedszkolnego w części oświatowej subwencji ogólnej otrzymywanej przez organ dotujący.
2. **Innym niepublicznym formom wychowania przedszkolnego** na każdego ucznia objętego tymi formami wychowania przedszkolnego przysługuje dotacja w wysokości 40% wydatków bieżących ponoszonych na jednego ucznia w przedszkolu prowadzonym przez organ dotujący, z tym, że na każdego ucznia niepełnosprawnego objętego tymi formami wychowania przedszkolnego przysługuje dotacja w wysokości kwoty przewidzianej na niepełnosprawnego ucznia przedszkola i oddziału przedszkolnego w części oświatowej subwencji ogólnej otrzymywanej przez organ dotujący.
3. **Niepublicznym szkołom o uprawnieniach szkół publicznych**, w których realizowany jest obowiązek szkolny lub obowiązek nauki, na każdego ucznia przysługuje dotacja w wysokości równej kwocie przewidzianej na jednego ucznia danego typu i rodzaju szkoły w części oświatowej subwencji ogólnej otrzymywanej przez organ dotujący.
4. **Niepublicznym szkołom o uprawnieniach szkół publicznych, niewymienionym w ust. 3**, na każdego ucznia przysługuje dotacja w wysokości równej 50% ustalonych w budżecie organu dotującego wydatków bieżących ponoszonych w szkołach tego samego typu i rodzaju prowadzonych przez organ dotujący w przeliczeniu na jednego ucznia.
 - 4a. W przypadku nieprowadzenia przez organ dotujący tego samego typu i rodzaju **szkoły, o której mowa w ust. 4**, podstawą do ustalenia wysokości dotacji są wydatki bieżące ponoszone przez najbliższą gminę lub powiat na prowadzenie szkoły danego typu lub rodzaju.
5. **Organ prowadzący niepubliczne:** przedszkole, szkołę, o której mowa w § 2 ust. 1 pkt.6).lit. a uchwały, w których realizowane jest **wczesne wspomaganie rozwoju dziecka**, otrzymuje dotację na jednego ucznia z budżetu organu dotującego w wysokości kwoty przewidzianej na jednego ucznia objętego wczesnym wspomaganie rozwoju w części oświatowej subwencji ogólnej dla jednostek samorządu terytorialnego.

Rozdział III Tryb udzielania oraz uruchamiania dotacji

Tryb udzielania dotacji

§ 6

1. Warunkiem udzielenia dotacji na każdy rok budżetowy jest złożenie przez organ prowadzący placówkę wniosku o udzielenie dotacji, nie później niż do dnia 30 września roku poprzedzającego rok udzielania dotacji.

2. Wniosek, o którym mowa w ust. 1 powinien zawierać m.in. następujące informacje:
 - a) dane o organie prowadzącym placówkę (nazwa, adres),
 - b) status placówki prowadzonej przez organ prowadzący (publiczny lub niepubliczny),
 - c) typ placówki (nazwa, adres),
 - d) Regon placówki,
 - e) NIP placówki,
 - f) w przypadku placówek, o których mowa w § 4 - numer i datę wydania decyzji w sprawie zezwolenia na założenie szkoły lub placówki publicznej,
 - g) w przypadku placówek, o których mowa w § 5 uchwały - numer i datę wydania zaświadczenia o wpisie podmiotu do ewidencji szkół i placówek niepublicznych oraz numer i datę decyzji o nadaniu uprawnień szkoły publicznej szkole niepublicznej,
 - h) planowaną na następny rok budżetowy liczbę uczniów, z podziałem na okresy styczeń-sierpień oraz wrzesień - grudzień,
 - i) nazwę i numer rachunku bankowego placówki, na rzecz której ma być przekazywana dotacja.
3. Wzór wniosku o udzielenie dotacji stanowi załącznik Nr 1 do niniejszej uchwały.
4. Dotacja nie zostanie udzielona, gdy dane wykazane we wniosku, o którym mowa w ust. 1 i 2, będą niezgodne z danymi wykazanymi we wpisie do ewidencji szkół i placówek niepublicznych lub w rejestrze wydanych zezwoleń na założenie szkoły i placówki publicznej.

Tryb uruchamiania dotacji

§ 7

1. Warunkiem uruchomienia w danym miesiącu raty dotacji jest złożenie do organu dotującego do dnia 10-go danego miesiąca informacji o faktycznej liczbie uczniów.
2. Informacja, o której mowa w ust. 1, zawiera dane dotyczące uczniów, w tym uczniów niepełnosprawnych, zapisanych do placówki według stanu na 1. dzień danego miesiąca. Wzór informacji o faktycznej liczbie uczniów stanowi załącznik Nr 2 do niniejszej uchwały.
3. Organ dotujący przekazuje dotację w terminach miesięcznych. Przekazanie dotacji przypadającej na dany miesiąc następuje nie później niż do ostatniego dnia danego miesiąca.
4. Dotacja przekazywana jest na rachunek bankowy placówki wskazany przez organ prowadzący we wniosku, o którym mowa w § 6 ust. 1 i 2 uchwały.
5. W lipcu i sierpniu dotacja przekazywana jest placówkom, o których mowa w § 4 ust. 3, oraz w § 5 ust. 3, 4, uchwały - na uczniów wykazanych w miesiącu czerwcu w informacji, o której mowa w ust. 1 i 2, łącznie z absolwentami, z wyłączeniem uczniów skreślonych z listy.

§ 8

1. Organ prowadzący zobowiązany jest do:
 - a) przekazania organowi dotującemu w przypadku uczęszczania uczniów niepełnosprawnych, potwierdzoną za zgodność z oryginałem kserokopię opinii o wczesnym wspomaganie rozwoju dziecka, orzeczeń o potrzebie kształcenia specjalnego oraz orzeczeń o potrzebie zajęć rewalidacyjno-wychowawczych, o których mowa w art. 71b ust. 3 Ustawy;
 - b) pisemnego powiadomienia organu dotującego o zmianie danych wykazanych we wniosku, o którym mowa w § 6

- ust. 1 i 2 uchwały, w szczególności o zmianie numeru rachunku bankowego prowadzonej placówki.
2. Organ prowadzący podmiot, o którym mowa w § 4 ust. 1 i 2 oraz § 5 ust. 1 i 2 uchwały:
 - a) przyjmując ucznia z innej Gminy sporządza informację o miejscu zameldowania i zamieszkania ucznia niebędącego mieszkańcem organu dotującego.

§ 9

1. Dotację wstrzymuje się w przypadku:
 - a) stwierdzenia niezgodności stanu faktycznego z wpisem do ewidencji szkół i placówek niepublicznych lub wpisem do rejestru wydanych zezwoleń na założenie szkoły lub placówki publicznej;
 - b) niezłożenia w terminie informacji, o której mowa w § 7 ust. 1 uchwały;
 - c) niezłożenia w terminie sprawozdania, o którym mowa w § 13 uchwały;
 - d) złożenia informacji, o której mowa w § 7 ust. 1 i uchwały, niezgodnej ze stanem faktycznym;
 - e) wykazania w sprawozdaniu, o którym mowa w § 13 uchwały danych niezgodnych ze stanem faktycznym;
 - f) stwierdzenia braku dokumentacji, o której mowa w art. 80 ust. 3f i art. 90 ust. 3f Ustawy;
 - g) stwierdzenia wydatkowania otrzymanej dotacji niezgodnie z art. 80 ust. 3d i art. 90 ust. 3d Ustawy.
2. Wstrzymana dotacja jest uruchamiana w miesiącu następującym po miesiącu, w którym zostaną usunięte uchybienia określone w ust. 1.
3. W przypadkach stwierdzenia niezgodności, o których mowa w ust. 1 pkt. d)-pkt. g), dotacja pobrana nienależnie lub w nadmiernej wysokości, podlega zwrotowi wraz z odsetkami jak od zaległości podatkowych. Odsetki nalicza się od dnia doręczenia informacji w formie pisemnej lub powiadomienia organu prowadzącego w inny, udokumentowany sposób o stwierdzeniu nieprawidłowości.

Rozdział IV Tryb rozliczania dotacji

§ 10

1. W odniesieniu do placówek, dla których wysokość kwoty dotacji uzależniona jest od wysokości kwoty przewidzianej na jednego ucznia danego typu i rodzaju szkoły lub placówki w części oświatowej subwencji ogólnej otrzymywanej przez organ dotujący, do momentu przekazania przez ministra właściwego do spraw oświaty i wychowania informacji o wysokości otrzymanej w danym roku kalendarzowym wysokości subwencji w części oświatowej subwencji ogólnej dotacje będą obliczane na podstawie wydatków bieżących.
2. Od miesiąca następującego po miesiącu przekazania przez ministra właściwego do spraw oświaty i wychowania informacji, o której mowa w ust. 1 przy ustalaniu wysokości kwoty dotacji uwzględnia się wysokość subwencji.
3. W miesiącu następującym po miesiącu przekazania przez ministra właściwego do spraw oświaty i wychowania informacji o wysokości subwencji ogólnej w części oświatowej obowiązującej w roku udzielenia dotacji dokonuje się wyrównania kwot dotacji ustalonych zgodnie z ust. 1.
4. O weryfikacji kwoty dotacji, o której mowa w ust. 3, Burmistrz Miasta Chrzanowa informuje pisemnie osobę prowadzącą placówkę do końca miesiąca, w którym dokonano takiej weryfikacji.

§ 11

1. W odniesieniu do placówek, dla których wysokość kwoty dotacji uzależniona jest od wysokości ustalonych w budżecie organu dotującego wydatków bieżących ponoszonych na jednego ucznia w placówkach tego samego typu i rodzaju prowadzonych przez organ dotujący, w terminie do 31 stycznia roku następującego po roku udzielenia dotacji dokonuje się weryfikacji wysokości kwoty udzielonej dotacji, z zastrzeżeniem ust. 4.
2. Jeżeli w wyniku weryfikacji, o której mowa w ust. 1, ustalono, że wysokość kwoty udzielonej dotacji była niższa niż wynikająca z rocznego sprawozdania z wykonania planu wydatków budżetowych organu dotującego za rok udzielenia dotacji wysokość wydatków bieżących ponoszonych na jednego ucznia w placówkach tego samego typu i rodzaju prowadzonych przez organ dotujący, w terminie do 20 lutego następującego po roku udzielenia dotacji następuje wyrównanie brakującej kwoty dotacji.
3. Jeżeli w wyniku weryfikacji, o której mowa w ust. 1, ustalono, że wysokość kwoty udzielonej dotacji była wyższa niż wynikająca z rocznego sprawozdania z wykonania planu wydatków budżetowych organu dotującego za rok udzielenia dotacji wysokość wydatków bieżących ponoszonych na jednego ucznia w placówkach tego samego typu i rodzaju prowadzonych przez organ dotujący, nadpłacona kwota dotacji zaliczana jest w poczet dotacji udzielanych w bieżącym roku budżetowym.
4. W przypadku, gdy organ prowadzący podejmie decyzję o zaprzestaniu działalności danej placówki pisemnie powiadamia o tym fakcie organ dotujący, który w ciągu 3 miesięcy od uzyskania informacji dokonuje weryfikacji wysokości kwoty dotacji udzielonej w danym roku budżetowym.
5. Jeżeli w wyniku weryfikacji, o której mowa w ust. 4, ustalono, że wysokość kwoty udzielonej dotacji była niższa niż wysokość wydatków bieżących ponoszonych na jednego ucznia w placówkach tego samego typu i rodzaju prowadzonych przez organ dotujący, organ prowadzący zwraca nadpłaconą kwotę dotacji w ciągu miesiąca od zakończenia ww. weryfikacji na rachunek bankowy danej placówki.
6. Jeżeli w wyniku weryfikacji, o której mowa w ust. 4, ustalono, że wysokość kwoty udzielonej dotacji była wyższa niż wysokość wydatków bieżących ponoszonych na jednego ucznia w placówkach tego samego typu i rodzaju prowadzonych przez organ dotujący, organ prowadzący zwraca nadpłaconą kwotę dotacji w ciągu miesiąca od zakończenia ww. weryfikacji na rachunek bankowy wskazany przez organ dotujący.

Rozdział V
Warunki wykorzystania dotacji

§ 12

1. Dotacje udzielane placówkom, o których mowa w niniejszej uchwale mogą być przeznaczone na dofinansowanie realizacji zadań placówki w zakresie kształcenia, wychowania i opieki: w tym profilaktyki społecznej i mogą być wykorzystane wyłącznie na pokrycie wydatków bieżących placówki.
2. Dowody księgowo, w szczególności faktury i rachunki, listy płac stanowią podstawę rozliczenia otrzymanej dotacji, winny być sprawdzone pod względem merytorycznym oraz formalno-rachunkowym. Dowody te powinny posiadać adno-

- scję poświadczoną przez osobę prowadzącą placówkę o treści: "Faktura/rachunek/lista płac została sfinansowana ze środków dotacji Gminy Chrzanów otrzymanej za miesiąc..... w kwocie".
3. Koszty i wydatki dotyczące otrzymanej dotacji muszą dotyczyć danego roku budżetowego. 4. Odsetki i kary nie mogą być finansowane ze środków otrzymanej dotacji.
 5. Dla prawidłowego rozliczenia dotacji koniecznym jest prowadzenie przez placówkę. ewidencji analitycznej co najmniej konta 130.

Rozdział VI
Tryb i zakres kontroli wykorzystania dotacji

§ 13

1. Organ prowadzący przedstawia sprawozdanie z wykorzystania otrzymanej dotacji za okresy I i II półrocza w terminie do 15 lipca i 15 stycznia.
2. W przypadku, gdy organ prowadzący podejmie decyzję o zaprzestaniu działalności danej placówki przedkłada do organu dotującego sprawozdanie, o którym mowa w ust. 1, nie później niż w terminie 14 dni po otrzymaniu ostatniej raty dotacji.
3. Sprawozdanie, o którym mowa w ust. 1, zawiera m.in. informację o sposobie wykorzystania otrzymanej dotacji na wydatki bieżące placówki, o której mowa w § 4 i § 5 uchwały, ze szczególnym uwzględnieniem wydatków poniesionych na:
 - a) wynagrodzenia pracowników;
 - b) pochodne od wynagrodzeń (składki na ubezpieczenia społeczne, Fundusz Pracy);
 - c) wydatki eksploatacyjne, w tym zakup energii;
 - d) zakup wyposażenia, książek i pomocy dydaktycznych;
 - e) remonty;
 - f) wydatki dotyczące wynajmu pomieszczeń na prowadzenie zajęć dydaktycznych, wychowawczych i opiekuńczych.
4. Wzór sprawozdania z wykorzystania otrzymanej dotacji stanowi załącznik Nr 3 i 4 do niniejszej uchwały.
5. Sprawozdanie z wykorzystania dotacji przez podmiot przekazuje się Burmistrzowi Miasta Chrzanowa za pośrednictwem Zarządu Szkół i Przedszkoli w Chrzanowie.

§ 14

1. Organ dotujący i rozliczający dotację może dokonać kontroli zgodności ze stanem faktycznym przedłożonych w rozliczeniu informacji, o których mowa w § 13, poprzez żądanie wyjaśnień i wgląd do dokumentacji organizacyjnej, finansowej i dokumentacji przebiegu nauczania, w dowolnym czasie wskazanym przez kontrolującego.
2. Kontrolę, o której mowa w ust. 1 wykonywać będzie komisja powołana zarządzeniem Burmistrza Miasta Chrzanowa.

Rozdział VII
Przepisy przejściowe i końcowe

§ 15

Tracą moc:

- 1) Uchwała Nr LI/480/06 Rady Miejskiej w Chrzanowie z dnia 30 maja 2006 r. w sprawie ustalenia trybu udzielania i rozliczania dotacji szkołom i przedszkolom publicznym, szkołom niepublicznym o uprawnieniach szkół publicznych oraz przed-

szkolom niepublicznym prowadzonym przez osoby prawne lub fizyczne na terenie Gminy Chrzanów ze zmianą (Dz. Urz. Województwa Małopolskiego Nr 483, poz.2950)
2) Uchwała Nr LIII/499/06 Rady Miejskiej w Chrzanowie z dnia 4 lipca 2006 r. w sprawie zmiany Uchwały Nr LI/480/06 Rady Miejskiej w Chrzanowie z dnia 30 maja 2006 r. w sprawie ustalenia trybu udzielania i rozliczania dotacji szkołom i przedszkolom publicznym, szkołom niepublicznym o uprawnieniach szkół publicznych oraz przedszkolom niepublicznym prowadzonym przez osoby prawne lub fizyczne na terenie Gminy Chrzanów (Dz. Urz. Województwa Małopolskiego Nr 483, poz.2951)

§ 16

Wykonanie Uchwały powierza się Burmistrzowi Miasta Chrzanowa.

§ 17

Uchwała wchodzi w życie po upływie 14 dni od dnia ogłoszenia w Dzienniku Urzędowym Województwa Małopolskiego z mocą obowiązującą od dnia 1 stycznia 2010 roku.

Przewodniczący Rady: *K. Zubik*

Załącznik Nr 1
do Uchwały Nr XXXIX/547/09
Rady Miejskiej w Chrzanowie
z dnia 1 września 2009 r.

.....
(Wnioskodawca)

.....
(Adres wnioskodawcy)

.....
(forma prawna wnioskodawcy)

**BURMISTRZ
MIASTA CHRZANOWA**

**WNIOSEK
o udzielenie dotacji**

Wnoszę o udzielenie dotacji na rok dla

.....
(nazwa placówki i adres placówki)

NIP REGON

Dane o placówce oświatowej:

1.....
(typ i rodzaj placówki)

2.....
(data wydania zezwolenia na działalność lub wpisu do ewidencji placówek oświatowych)

3.....
(numer zezwolenia na działalność lub wpisu do ewidencji placówek oświatowych)

4.....
(data rozpoczęcia działalności)

5.....
(planowana liczba uczniów, którzy będą uczęszczać do placówki w roku budżetowym)

w tym:

.....
(w okresie od stycznia do sierpnia)

.....
(w okresie od września do grudnia)

6.* (planowana liczba uczniów niepełnosprawnych, którzy będą uczęszczać do placówki do końca roku budżetowego/

7.* planowana liczba uczniów nie będących mieszkańcami Gminy Chrzanów, którzy będą uczęszczać do placówki do końca roku budżetowego)

8. (nazwa banku) (numer rachunku bankowego placówki oświatowej)

Chrzanów, dnia

.....
(Nazwisko i imię osoby prowadzącej
lub upoważnionej przez
organ prowadzący szkołę/przedszkole,
pieczęć i podpis)

* dotyczy przedszkoli

Przewodniczący Rady: *K. Zubik*

Załącznik Nr 2
do Uchwały Nr XXXIX/547/09
Rady Miejskiej w Chrzanowie
z dnia 1 września 2009 r.

COMIESIĘCZNA INFORMACJA
o liczbie uczniów wraz z oświadczeniem o aktualności uprawnień
do otrzymywania dotacji z budżetu Gminy Chrzanów
na miesiąc 20.....r.

Nazwa i adres placówki

Faktyczna liczba uczniów w miesiącu poprzedzającym miesiąc składania informacji		Przewidywana liczba uczniów w miesiącu w którym składana jest informacja	
miesiąc, rok		miesiąc, rok	
liczba uczniów ogółem, w tym:		liczba uczniów ogółem, w tym:	
niepełnosprawnych		Niepełnosprawnych	
nie będących mieszkańcami Gminy Chrzanów ¹		nie będących mieszkańcami Gminy Chrzanów ¹	
(zał. nr 1 - imienny wykaz uczniów ze wskazaniem roku urodzenia oraz miejsca zamieszkania/gminy		zał. nr 2 - imienny wykaz uczniów ze wskazaniem roku urodzenia oraz miejsca zamieszkania/gminy	

Świadom odpowiedzialności za nienależne pobranie dotacji (z art. 82 Kodeksu karnego skarbowego), poświadczam aktualność prawa placówki do otrzymywania dotacji i aktualności związanych z tym danych z przedłożonego w dniu wniosku o udzielenie dotacji i oświadczam iż przeznaczę kwotę dotacji na pokrycie kosztów bieżącej działalności placówki.

Uwagi:

.....
.....

Informacja o zmianie rachunku bankowego szkoły/przedszkola:

Nowy numer rachunku bankowewgo szkoły/przedszkola

.....
(Nazwisko i imię osoby sporządzającej
Zestawienie, ar tel. pieczęć i podpis)

.....
Nazwisko i imię osoby prowadzącej lub
upoważnionej przez organ prowadzący
szkołę/przedszkole, pieczęć i podpis.

¹ - dotyczy przedszkoli

Przewodniczący Rady: *K. Zubik*

Załącznik Nr 3
do Uchwały Nr XXXIX/547/09
Rady Miejskiej w Chrusanowie
z dnia 1 września 2009 r.

**Rozliczenie dotacji
Koszty kwalifikowane poniesione z dotacji z budżetu Gminy Chrusanów
wydatkowane w okresie I półrocza roku kalendarzowego**

Nazwa i adres

Kwota otrzymanej dotacji od początku roku

L.p.	Dowód księgowy			Przedmiot dokonanego zakupu lub płatności	Dz. Rozdział, data poniesio- nego wydatku (dzień/m-c/rok) nr wyciągu bankowego	Wskazanie kwoty płatności angażującej środki z dotacji
	Data wystaw.	Numer rachunku/ listy	Numer poz. księgowej			
1.						
2.						
3.						
4.						
OGÓLEM:						

Świadom odpowiedzialności za nienależne pobranie dotacji oraz wykorzystanie dotacji niezgodnie z jej przeznaczeniem (z art. 82 Kodeksu karnego skarbowego), poświadczam zgodność ze stanem faktycznym przedstawionych powyżej informacji i oświadczam, że środki z dotacji przeznaczone zostały na pokrycie kosztów działalności placówki za okres, którego dotyczy dotacja bez względu na datę wystawienia faktury./rachunku czy innego dokumentu księgowego.

Uwagi:

.....
.....
.....

.....
(Nazwisko i imię osoby sporządzającej
Zestawienie, ar tel. pieczęć i podpis)

Data

.....
Nazwisko i imię osoby prowadzącej lub
upoważnionej przez organ prowadzący
szkołę/przedszkole, pieczęć i podpis.

.....
Uwagi urzędowe dotyczące rozliczenia udzielonej dotacji (wypełnia organ dotujący)

Przewodniczący Rady: K. Zubik

Załącznik Nr 4
do Uchwały Nr XXXIX/547/09
Rady Miejskiej w Chrusanowie
z dnia 1 września 2009 r.

Rozliczenie dotacji
Koszty kwalifikowane poniesione z dotacji z budżetu Gminy Chrusanów
wydatkowane w okresie II półrocza roku kalendarzowego

Nazwa i adres

Kwota otrzymanej dotacji od początku roku

L.p.	Dowód księgowy			Przedmiot dokonanego zakupu lub płatności	Dz. Rozdział, data poniesio- nego wydatku (dzień/m-c/rok) nr wyciągu bankowego	Wskazanie kwoty płatności angażującej środki z dotacji
	Data wystaw.	Numer rachunku/ listy	Numer poz. księgowej zobowiązania			
Wydatki ogółem poniesione i sfinansowane z otrzymanej dotacji za okres I półrocze						
1.						
2.						
3.						
OGÓŁEM:						

Świadom odpowiedzialności za nienależne pobranie dotacji oraz wykorzystanie dotacji niezgodnie z jej przeznaczeniem (z art. 82 Kodeksu karnego skarbowego), poświadczam zgodność ze stanem faktycznym przedstawionych powyżej informacji i oświadczam, że środki z dotacji przeznaczone zostały na pokrycie kosztów działalności placówki za okres, którego dotyczy dotacja bez względu na datę wystawienia faktury./rachunku czy innego dokumentu księgowego.

Uwagi:

.....
.....
.....

.....
(Nazwisko i imię osoby sporządzającej
Zestawienie, ar tel. pieczęć i podpis)

Data

.....
Nazwisko i imię osoby prowadzącej lub
upoważnionej przez organ prowadzący
szkołę/przedszkole, pieczęć i podpis.

.....
Uwagi urzędowe dotyczące rozliczenia udzielonej dotacji (wypełnia organ dotujący)

Przewodniczący Rady: K. Zubik

4284

**Uchwała*Nr XXVI/202/09
Rady Gminy Moszczenica
z dnia 27 sierpnia 2009 r.**

w sprawie "Zmiany miejscowego planu zagospodarowania przestrzennego GMINA MOSZCZENICA" przyjętego Uchwałą Nr XXI/132/05 Rady Gminy w Moszczenicy z dnia 29 kwietnia 2005 r.

Działając, na podstawie art. 18. ust 2 pkt 6 Ustawy z dnia 8 marca.1990 r. o samorządzie gminnym (t. j. Dz. U. z 2001 r. Nr 142 poz 1591, z późn. zm.), art 15 ust. 1 i art. 20 Ustawy z dnia 27 marca 2003 r. o planowaniu i zagospodarowaniu przestrzennym (Dz. U: 2003 r. Nr 80, poz. 717 z późn. zm.), Radą Gminy w Moszczenicy:

1. po stwierdzeniu zgodności projektu zmiany miejscowego planu zagospodarowania. przestrzennego przedstawionego. na załącznikach graficznych Nr 1 i Nr 2 z ustaleniami Studium uwarunkowań i kierunków zagospodarowania przestrzennego Gminy Moszczenica, przyjętego Uchwałą Nr XII/80/09 Rady Gminy w Moszczenicy z dnia 29 grudnia 1999 roku;
2. po rozstrzygnięciu o sposobie realizacji i zasadach finansowania inwestycji z zakresu infrastruktury technicznej, należących do zadań własnych Gminy;
3. po rozstrzygnięciu o sposobie rozpatrzenia uwag zgłoszonych do projektu zmiany planu, uchwała zmianę miejscowego planu zagospodarowania przestrzennego Gminy Moszczenica.

ROZDZIAŁ I - PRZEPISY OGÓLNE

1. **ZMIANA PLANU, obejmuje tereny części działki Nr 1114 o powierzchni 0,45 ha oraz działki o Nr ewid. 950/2, 950/3 i 950/4 o powierzchni 0,93 ha, położone w Staszówce, Gmina Moszczenica**, zgodnie z § 1 Uchwały Nr XVI/109/2008 Rady Gminy w Moszczenicy z dnia 30 czerwca 2008 r. w sprawie przystąpienia do opracowania zmiany miejscowego planu zagospodarowania przestrzennego Gminy Moszczenica i oznaczona jest w załącznikach graficznych do ww. Uchwały.
2. Zmiana planu, składa się z tekstu planu stanowiącego treść niniejszej Uchwały oraz załączników do Uchwały:
 - a) **Załącznik Nr 1** - Rysunek zmiany planu sporządzony na mapie sytuacyjno-wysokościowej w skali 1:2000;
 - b) **Załącznik Nr 2** - Rysunek zmiany planu sporządzony na mapie sytuacyjno-wysokościowej w skali 1:2000;
 - c) **Załącznik Nr 3** - Rozstrzygnięcie o sposobie realizacji i zasadach finansowania inwestycji z zakresu infrastruktury technicznej, należących do zadań własnych Gminy;
 - d) **Załącznik Nr 4** - Rozstrzygnięcie o sposobie rozpatrzenia uwag zgłoszonych do projektu planu;
3. Obszar objęty ustaleniami planu oznaczony jest liniami ciągłymi na załącznikach graficznych Nr 1 i Nr 2 w skali 1:2000, stanowiących integralną część uchwały.

§ 2

Zmienia się ustalenia miejscowego planu zagospodarowania przestrzennego - GMINA MOSZCZENICA, w sposób następujący:

* Publikacja niniejszej uchwały nie uwzględnia ewentualnych czynności nadzorczych podejmowanych przez Wojewodę Małopolskiego.

- 1) W rozdziale II - Przepisy Szczegółowe, § 5.A.2. Ustalenia dla terenów użytkowanych rolniczo, w symbolu 2.R, cyfra 1049,01 ha, zostaje zmieniona na "1037,59 ha"
- 2) W Rozdziale II - Przepisy Szczegółowe, §. B. Ustalenia dla terenów osiedleńczych, B.1a. Ustalenia dla wszystkich terenów budownictwa mieszkaniowego w symbolu 19.MN cyfra 4,94 ha, zostaje zmieniona na 5,87 ha".
- 3) W rozdziale II - Przepisy Szczegółowe, § 6. B. Ustalenia dla terenów osiedleńczych, 1a. Ustalenia dla wszystkich terenów budownictwa mieszkaniowego jednorodzinnego w symbolu 22a.MN, cyfra 6,35 ha, zostaje zmieniona na 6,80 ha".

ROZDZIAŁ III - PRZEPISY PRZEJŚCIOWE I KOŃCOWE

Zatwierdzenie niniejszej zmiany planu wywołuje skutki prawne w odniesieniu do dotychczas obowiązującego miejscowego planu zagospodarowania przestrzennego Gmina Moszczenica, dla wyodrębnionych w niniejszej uchwale symboli, w obszarze określonym zmianą planu, zgodnie z art. 34 Ustawy z dnia 27 marca 2003 r. o planowaniu i zagospodarowaniu przestrzennym (Dz. U. z 2003 r. Nr 80, poz. 717).

§ 4

Wykonanie Uchwały powierza się Wójtowi Gminy Moszczenica.

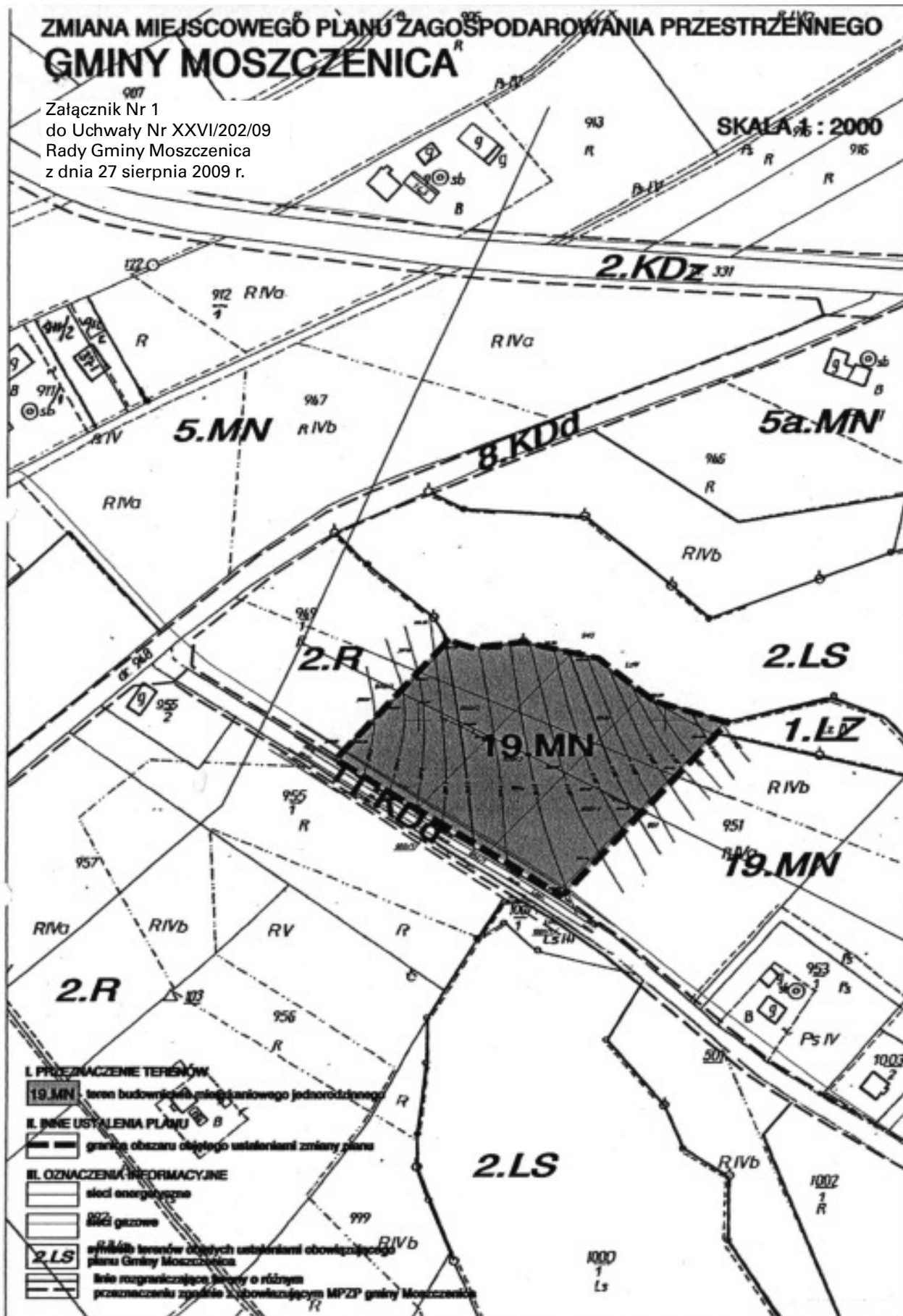
§ 5

Uchwała wchodzi w życie po upływie 30 dni od dnia jej ogłoszenia w Dzienniku Urzędowym Województwa Małopolskiego.

§ 6

Uchwała podlega publikacji na stronie internetowej Biuletynu Informacji Publicznej Urzędu Gminy Moszczenica.

Przewodniczący rady Gminy: *B. Warzecha*



* Rysunek planu został sporządzony w oparciu o skalę źródłową 1:2000.
Skala ta ulega pomniejszeniu w wyniku przypisanych prawem odległości marginesów.

Legenda:

I. Przeznaczenie terenów




teren budownictwa mieszkaniowego jednorodzinnego

II. Inne ustalenia planu



granica obszaru objętego ustaleniami zmiany planu

III. Oznaczenia informacyjne



sieci energetyczne



sieci gazowe

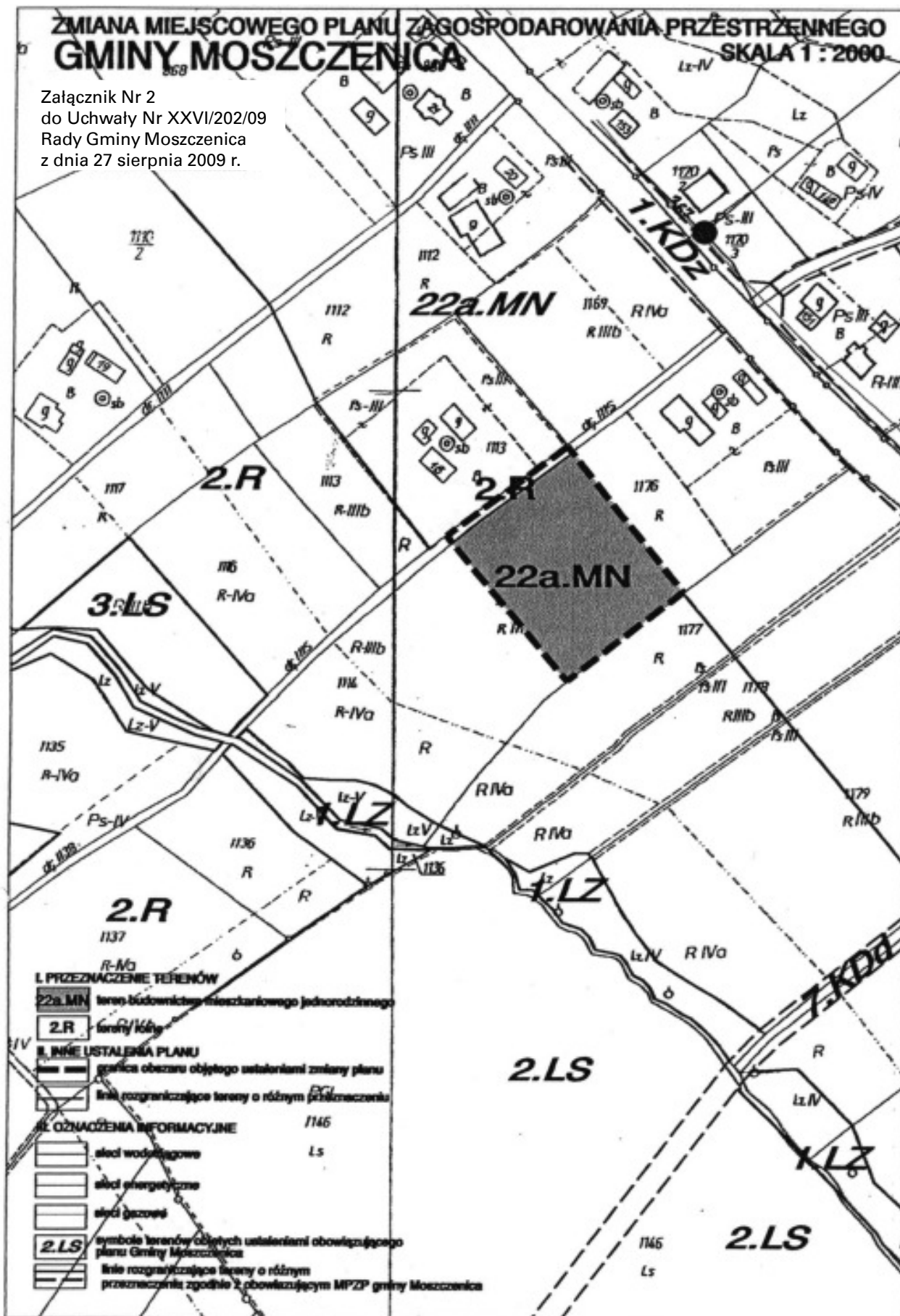


symbole terenów objętych ustaleniami obowiązującego planu Gminy Moszczenica



linie rozgraniczające tereny o różnym przeznaczeniu zgodnie z obowiązującym MPZP Gminy Moszczenica

Przewodniczący rady Gminy: *B. Warzecha*



* Rysunek planu został sporządzony w oparciu o skalę źródłową 1:2000.

Skala ta ulega pomniejszeniu w wyniku przypisanych prawem odległości marginesów.

Legenda:

I. Przeznaczenie terenów



teren budownictwa mieszkaniowego jednorodzinnego



tereny rolne

II. Inne ustalenia planu




granica obszaru objętego ustaleniami zmiany planu



linie rozgraniczające tereny o różnym przeznaczeniu

III. Oznaczenia informacyjne



sieci wodociągowe




sieci energetyczne



sieci gazowe



symbole terenów objętych ustaleniami obowiązującego planu Gminy Moszczenica



linie rozgraniczające tereny o różnym przeznaczeniu zgodnie z obowiązującym MPZP Gminy Moszczenica

Przewodniczący rady Gminy: *B. Warzecha*

Załącznik Nr 3
do Uchwały Nr XXVI/202/09
Rady Gminy Moszczenica
z dnia 27 sierpnia 2009 r.

**ROZSTRZYGNIĘCIE RADY GMINY W MOSZCZENICY
O SPOSOBIE REALIZACJI I ZASADACH FINANSOWANIA
INWESTYCJI Z ZAKRESU INFRASTRUKTURY TECHNICZ-
NEJ, NALEŻĄCYCH DO ZADAŃ WŁASNYCH GMINY**

Wymagane przepisami w/w rozstrzygnięcie Rady Gminy w Moszczenicy jest bezprzedmiotowe, ponieważ budżet Gminy nie będzie obciążony skutkami finansowymi wynikającymi z uchwalenia zmiany miejscowego planu zagospodarowania przestrzennego Gminy Moszczenica.

Na terenie objętym zmianą miejscowego planu zagospodarowania przestrzennego Gminy Moszczenica, Gmina nie będzie musiała ponosić żadnych kosztów związanych z transformacją obszaru. Ustalenia zmiany planu poszerzają tylko tereny osiedleńcze (22a.MN, 19.MN) kosztem użytków rolnych.

Proponowane zmiany nie powodują jednak zamiany funkcji terenów stanowiących własność Gminy jak również nie obligują Gminy do realizacji inwestycji celu publicznego (np: budowy dróg). Dojazd i dojście do nieruchomości położonych na poszerzonych o nowe powierzchnie terenach zabudowy miesz-

kaniowej jednorodzinnej zapewniają istniejące drogi: klasy dojazdowej 11.KDd, jak również istniejąca i niewyodrębniona na rysunku obowiązującego planu droga wewnętrzna na dz. Nr 1115.

W związku z powyższym budżet Gminy nie będzie obciążony konsekwencjami finansowymi wynikającymi z uchwalenia zmiany miejscowego planu zagospodarowania przestrzennego Gminy Moszczenica.

Przewodniczący rady Gminy: *B. Warzecha*

Załącznik Nr 4
do Uchwały Nr XXVI/202/09
Rady Gminy Moszczenica
z dnia 27 sierpnia 2009 r.

**ROZSTRZYGNIĘCIE RADY GMINY MOSZCZENICA
O SPOSOBIE ROZPATRZENIA NIEUWZGLENIONYCH
UWAG ZGŁOSZONYCH DO ZMIANY MIEJSCOWEGO
PLANU ZAGOSPODAROWANIA PRZESTRZENNEGO
GMINY MOSZCZENICA**

Zgodnie z wykazem uwag zgłoszonych do wyłożonego do wglądu publicznego wraz z prognoza oddziaływania na środowisko projektu zmiany miejscowego planu zagospodarowa-

nia przestrzennego GMINA MOSZCZENICA dla części terenów oznaczonych w obowiązującym planie Gminy Moszczenica symbolem 2.R, położonych w Staszówce, a obejmujących działki Nr ewid. 950/2, 950/3 i 950/4 oraz część działki Nr 1114, nie wpłynęła ani jedna uwaga.

W związku z powyższym, wymagane przepisami rozstrzygnięcie Rady Gminy Moszczenica jest bezprzedmiotowe.

Przewodniczący rady Gminy: *B. Warzecha*

4285

**Uchwała Nr XXVI/199/09
Rady Gminy Moszczenica
z dnia 27 sierpnia 2009 r.**

w sprawie zatwierdzenia zmian w Statucie Samodzielnego Zakładu Opieki Zdrowotnej w Moszczenicy.

Na podstawie art. 39 ust. 2 Ustawy z dnia 30 sierpnia 1991 r. o zakładach opieki zdrowotnej (Dz. U. z 2007 r. Nr 14, poz. 89 z późn. zm.) oraz art. 18 ust. 2 pkt 15 Ustawy z dnia 8 marca 1990 r. o samorządzie gminnym (Dz. U. z 2001 r. Nr 142, poz. 1591 z późn. zm.) Rada Gminy Moszczenica uchwala co następuje:

§ 1

Zatwierdza zmianę statutu SP ZOZ w Moszczenicy uchwaloną przez Radę Społeczną tego zakładu w brzmieniu:

§ 7 ust. 1 pkt 2a

"W zakresie rehabilitacji medycznej:

a) świadczenie usług z zakresu rehabilitacji medycznej w:

- poradni rehabilitacyjnej poprzez udzielanie porad lekarskich,
- zakładzie rehabilitacji poprzez świadczenie zabiegów rehabilitacyjnych dla chorych w oddziale dziennym i ambulatoryjnych w gabinetach fizjoterapii."

§ 7 ust. 1 pkt 3a

"w poradniach specjalistycznych:

a) udzielanie porad lekarskich specjalistycznych z zakresu:

- dermatologii,
- neurologii,
- geriatry,
- diabetologii,
- alergologii,
- endokrynologii,
- pulmonologii,
- psychologii,
- kardiologii,
- reumatologii."

§ 11 ust. 2:

"SP ZOZ posiada Punkt Lekarski w Staszówce z gabinetem pielęgniarki środowiskowej i gabinetem stomatologicznym."

§ 2

Wykonanie uchwały zleca się Wójtowi Gminy.

§ 3

Uchwała wchodzi w życie po upływie 14 dni od dnia ogłoszenia w Dzienniku Urzędowym Województwa Małopolskiego.

Przewodniczący rady Gminy: *B. Warzecha*

4286

**Uchwała Nr XXXIII/212/09
Rady Gminy Niedźwiedź
z dnia 17 sierpnia 2009 r.**

w sprawie: zmiany uchwały Nr XLIII/265/06 w sprawie uchwalenia regulaminu pomocy materialnej o charakterze socjalnym uczniom zamieszkałym na terenie Gminy Niedźwiedź.

Na podstawie art. 90f Ustawy z dnia 7 września 1991 r., o systemie oświaty Dz. U. z 2004 r., Nr 256 poz. 2572 z późn. zm. oraz art. 18 ust. 2 pkt 15 Ustawy z dnia 8 marca 1990 r., o samorządzie gminnym Dz. U. z 2001 r., Nr 142 poz. 1591 z późn. zm. Rada Gminy Niedźwiedź uchwala co następuje:

§ 1

W regulaminie udzielenia pomocy materialnej o charakterze socjalnym uczniom zamieszkałym na terenie Gminy Niedźwiedź stanowiącym zał. Nr 1 do uchwały Nr XLIII/265/06 (Dz. U. Województwa Małopolskiego Nr 161 poz. 1105) wprowadza następujące zmiany:

- 1) w § 3 po ust. 4 dodaje się ust 5 w brzmieniu: stypendium szkolne, z zastrzeżeniem art. 3 Ustawy z dnia 16 grudnia 2004 r. o zmianie Ustawy o systemie oświaty oraz Ustawy o podatku dochodowym od osób fizycznych (Dz. U. Nr 281 poz. 2781), przyznaje się na dany rok szkolny nie dłuższy niż:
 - a) dla ucznia - od 1 września do 30 czerwca następnego roku;
 - b) dla słuchacza - od 1 października do 30 czerwca następnego roku
- 2) w § 7 po pkt 4 dodaje się pkt 5 w brzmieniu:
- 5) stypendium szkolne wypłacane jest w terminach:
 - a) do dnia 15 grudnia - za okres od 1 września do 31 grudnia;
 - b) do dnia 15 czerwca - za okres od 1 stycznia do 30 czerwca
- 3) po § 7 dodaje się § 7a w brzmieniu: " § 7a Terminy wskazane w § 7a pkt 5 mogą ulec przesunięciu w przypadku, nie otrzymania dotacji w terminie umożliwiającym ich dotrzymanie.
- 4) w § 9 w ust. 2 otrzymuje brzmienie: " wniosek o przyznanie stypendium szkolnego składa się do 15 września danego roku szkolnego, a w przypadku słuchaczy kolegów do dnia 15 października"

§ 2

Wykonanie uchwały powierza się Wójtowi Gminy Niedźwiedź

§ 3

Uchwała wchodzi w życie po upływie 14 dni od dnia ogłoszenia w Dzienniku Urzędowym Województwa Małopolskiego z mocą obowiązującą od dnia 01 września 2009 r.

Przewodniczący
Rady Gminy w Niedźwiedziu: *M. Domagała*

4287

**Uchwała*Nr XXIX/183/09
Rady Gminy Ropa
z dnia 31 sierpnia 2009 r.**

w sprawie zmiany miejscowego planu zagospodarowania przestrzennego Gminy Ropa - wieś Klimkówka.

Na podstawie przepisów art. 18 ust. 2 pkt. 5 Ustawy z dnia 8 marca 1990 r. o samorządzie gminnym (tj. Dz. U. z 2001 r. Nr 142 poz.1591 ze zm.), art. 3 ust. 1, art. 20 ust. 1 Ustawy z dnia 27 marca 2003 r. o planowaniu i zagospodarowaniu przestrzennym (Dz. U. Nr 80 poz. 717 ze zm.) w związku z Uchwałą Nr XX/118/08 Rady Gminy Ropa z dnia 30 października 2008 roku, po stwierdzeniu zgodności ze Studium uwarunkowań i kierunków zagospodarowania przestrzennego Gminy Ropa wprowadzonym Uchwałą Nr XVII/100/08 Rady Gminy Ropa z dnia 4 sierpnia 2008 roku Rada Gminy Ropa uchwala co następuje:

§ 1

1. Zmiana miejscowego planu zagospodarowania przestrzennego Gminy Ropa wieś Klimkówka, dotyczy wyłącznie zmiany zapisów części tekstowej, stanowiącej Uchwałą Nr XVIII/106/08 Rady Gminy Ropa z dnia 5 września 2008 roku (Dz. Urz. Woj. Małopolskiego Nr 640 poz. 4370) i nie obejmuje części graficznej.
2. Wprowadzone zmiany wymienione w § 2 nie powodują zmiany innych ustaleń w Uchwale Nr XVIII/106/08 z dnia 5 września 2008 r. i nie powodują wzrostu lub obniżenia wartości nieruchomości w wyniku uchwalenia niniejszej uchwały.

§ 2

W uchwale Rady Gminy Ropa Nr XVIII/106/08 z dnia 5 września 2008 r., dotyczącej uchwalenia miejscowego planu zagospodarowania przestrzennego Gminy Ropa wieś Klimkówka wprowadza się następujące zmiany:

1. W § 14 ustęp 2 punkt 7 otrzymuje brzmienie:

"7) Symbolem 2.5. ZR oznaczono - Tereny zabudowy rekreacyjnej. Utrzymuje się istniejące zainwestowanie. Niezabudowane tereny przeznacza się na realizację zabudowy rekreacyjnej na dotychczas wydzielonych działkach i nowych, podzielonych zgodnie z § 10. Przy realizacji budynków obowiązują warunki wymienione w § 9, z wyjątkiem terenów obejmujących działki 351/36 i 351/37 na których dopuszcza się realizację jednego budynku o kubaturze części nadziemnej nie większej niż 800 m³. W otoczeniu zbiornika obowiązuje realizacja podobnego typu pokrycia dachowego w wydzielonych zespołach. Zalecane pokrycie dachówką ceramiczną lub papową w ciemnym kolorze o podobnym odcieniu dla całego zespołu. Obowiązuje zakaz stosowania jaskrawych kolorów w elewacji. Obowiązuje zakaz realizacji obiektów gospodarczych, szop i wolnostojących garaży. Obowiązuje usytuowanie ogrodzeń w jednej linii dla każdego z zespołów wzdłuż linii rozgraniczających drogi wewnętrzne. Na części działki 145/10 znajdującej się między pasem ochronnym zbiornika a drogą gminną dopuszcza się realizację zadaszonego i obudowanego miej-

sca widokowego (dopuszczona forma wieżyczki) o wysokości nie przekraczającej 9 m. Dla części tej działki nie obowiązują parametry i wskaźniki podane w § 9 punkt 1 i 6 oraz w § 12 punkt 4b.

§ 3

Integralną częścią niniejszej uchwały są:

- 1) rozstrzygnięcie dotyczące rozpatrzenia uwag wniesionych do projektu zmiany planu, stanowiące załącznik Nr 1 do uchwały
- 2) rozstrzygnięcie dotyczące sposobu realizacji inwestycji z zakresu infrastruktury technicznej i zasad finansowania, stanowiące załącznik Nr 2 do uchwały

§ 4

Wykonanie uchwały powierza się Wójtowi Gminy.

§ 5

Uchwała podlega publikacji na stronie internetowej Gminy i wchodzi w życie po upływie 30 dni od daty jej ogłoszenia w Dzienniku Urzędowym Województwa Małopolskiego

Przewodniczący Rady Gminy w Ropie: *W. Smoła*

Załącznik Nr 1
do Uchwały Nr XXIX/183/09
Rady Gminy Ropa
z dnia 31 sierpnia 2009 r.

Rozstrzygnięcie dotyczące rozpatrzenia uwag wniesionych do projektu zmiany miejscowego planu zagospodarowania przestrzennego Gminy Ropa - wieś Klimkówka w części dotyczącej § 14 ustęp 2 punkt 7

Rada Gminy Ropa, po zapoznaniu się z oświadczeniem Wójta Gminy Ropa, stwierdzającym brak uwag kwestionujących przyjęte ustalenia w projekcie zmiany miejscowego planu zagospodarowania przestrzennego dla wsi Klimkówka w części dotyczącej § 14 ustęp 2 punkt 7, w okresie wyłożenia tego projektu do wglądu publicznego i 14 dni po zakończeniu wyłożenia, stwierdza brak potrzeby rozstrzygnięcia o którym mowa w art. 20 ust. 1 Ustawy z dnia 27 marca 2003 roku o planowaniu i zagospodarowaniu przestrzennym (Dz. U. z 2003 r Nr 80 poz. 717).

Przewodniczący Rady Gminy w Ropie: *W. Smoła*

Załącznik Nr 2
do Uchwały Nr XXIX/183/09
Rady Gminy Ropa
z dnia 31 sierpnia 2009 r.

Rozstrzygnięcie dotyczące sposobu realizacji inwestycji z zakresu infrastruktury technicznej, należących do zadań własnych Gminy, zapisanych w projekcie zmiany miejscowego planu zagospodarowania przestrzennego Gminy Ropa - wieś Klimkówka w części dotyczącej § 14 ustęp 2 punkt 7

Rada Gminy Ropa, po zapoznaniu się z oświadczeniem Wójta Gminy Ropa, stwierdzającym brak zapisanych inwestycji z zakresu infrastruktury technicznej należących do zadań własnych

* Publikacja niniejszej uchwały nie uwzględnia ewentualnych czynności nadzorczych podejmowanych przez Wojewodę Małopolskiego.

Gminy w projekcie zmiany miejscowego planu zagospodarowania przestrzennego dla wsi **Klimkówka w części dotyczącej § 14 ustęp 2 punkt 7**, stwierdza brak potrzeby rozstrzygnięcia o którym mowa w art. 20 ust. 1 Ustawy z dnia 27 marca 2003 r. o planowaniu i zagospodarowaniu przestrzennym (Dz. U. z 2003 r Nr 80 poz. 717)

Przewodniczący Rady Gminy w Ropie: *W. Smoła*

4288

**Uchwała* Nr XXXI/198/2009
Rady Gminy Rytro
z dnia 25 sierpnia 2009 r.**

w sprawie "Zmiany miejscowego planu zagospodarowania przestrzennego GMINA RYTRO", przyjętego Uchwałą Nr XX/141/04 Rady Gminy Rytro z dnia 28 października 2004 r.

Działając na podstawie art. 18. ust. 2 pkt. 5 Ustawy z dnia 8 marca 1990 r. o samorządzie gminnym (t. j. Dz. U. z 2001 r. Nr 142, poz. 1591, z późn. zm.), art. 15 ust.1 i art. 20 Ustawy z dnia 27 marca 2003 r. o planowaniu i zagospodarowaniu przestrzennym (Dz. U. z 2003 r. Nr 80, poz. 717 z późn. zm.), Rada Gminy Rytro:

1. po stwierdzeniu zgodności zmian tekstu projektu miejscowego planu zagospodarowania przestrzennego z ustaleniami Studium uwarunkowań i kierunków zagospodarowania przestrzennego Gminy Rytro przyjętego Uchwałą Nr XVIII/85/99 Rady Gminy w Rytrze z dnia 27 grudnia 1999 roku;
2. po rozstrzygnięciu o sposobie realizacji i zasadach finansowania inwestycji z zakresu infrastruktury technicznej, należących do zadań własnych Gminy,
3. po rozstrzygnięciu o sposobie rozpatrzenia uwag zgłoszonych do projektu zmiany planu, uchwała zmiany miejscowego planu zagospodarowania przestrzennego, zwane dalej zmianą planu.

ROZDZIAŁ I - PRZEPISY OGÓLNE.

§ 1

1. **ZMIANY PLANU, GMINA RYTRO** obejmują tereny, oznaczone w obowiązującym miejscowym planie zagospodarowania przestrzennego symbolami 1 UC/3UCz i 1.USz.
2. Zmiana **PLANU, GMINA RYTRO**, składa się z tekstu planu stanowiącego treść niniejszej Uchwały oraz załączników do uchwały:
 - a) **Załącznik Nr 1** - Rozstrzygnięcie o sposobie realizacji i zasadach finansowania inwestycji z zakresu infrastruktury technicznej, należących do zadań własnych Gminy;
 - b) **Załącznik Nr 2** - Rozstrzygnięcie o sposobie rozpatrzenia uwag zgłoszonych do projektu zmiany planu;

§ 2

Zmienia się ustalenia miejscowego planu zagospodarowania przestrzennego - GMINA RYTRO, w sposób następujący:

* Publikacja niniejszej uchwały nie uwzględnia ewentualnych czynności nadzorczych podejmowanych przez Wojewodę Małopolskiego.

- 1) W Rozdziale II - Przepisy Szczegółowe, w § 5. A. ustalenia planu dla terenów przyrodniczych, A.2. ustalenia dla terenów użytkowanych rolniczo, ustalenia dla symbolu 1 USz, otrzymują brzmienie:

1 USz - pow. 30,48 ha

Tereny użytków zielonych, z dopuszczeniem wykorzystania jako tereny narciarskie, na następujących zasadach:

1. Użytkowanie podstawowe terenów - łąki i pastwiska;
2. Użytkowanie dopuszczalne - tereny sportów i rekreacji zimowych i letnich z infrastrukturą i obiektami towarzyszącymi;
3. Dopuszcza się realizację dwóch kolei linowych napowietrznych (przebieg przedstawiony orientacyjnie na rysunku planu) oraz max 5 wyciągów narciarskich, przy uwzględnieniu istniejącej linii elektroenergetycznej 110 KV. Dopuszcza się zmianę przebiegu wyciągów narciarskich i kolei linowych napowietrznych oraz lokalizację górnych stacji kolei i zaplecza technicznego funkcji narciarskich;
4. Dopuszcza się lokalizację terenów narciarskich i snowboardowych, kładek narciarskich, skoczni narciarskich, rynny i urządzeń dla uprawiania snowboardu, pólek narciarskich do nauki jazdy z urządzeniami, tras dla narciarstwa biegowego;
5. Dopuszcza się realizację kładek pieszych, nartostrad, mostów, wiaduktów i innych przejść trasami narciarskimi przez istniejące cieki oraz nad trasami narciarskimi, zgodnie z przepisami odrębnymi;
6. Dopuszcza się rekreacyjno - sportowe wykorzystanie terenów w okresie letnim, w tym lokalizację zjeżdżalni grawitacyjnej, ciągów spacerowych, ścieżek rowerowych, tras rekreacji konnej itp., z zakazem asfaltowania ich nawierzchni, tarasów widokowych, placów zabaw i rekreacji, altan, miejsc na ognisko, grillowanie, pola dla golfa i minigolfa oraz pola treningowego do nauki gry w golfa oraz innych urządzeń służących rekreacji;
7. Na całym terenie obowiązuje zakaz realizacji obiektów kubaturowych za wyjątkiem:
 - a) obiektów i urządzeń małej architektury związanej z funkcjonowaniem tras narciarskich i skoczni narciarskich oraz rekreacją letnią;
 - b) wieży widokowej z możliwością realizacji zaplecza socjalnego i sanitarnego;
 - c) obiektów związanych z funkcjonowaniem urządzeń narciarskich, w tym skoczni narciarskich z trybunami dla widzów i sędziów itp. oraz dwóch obiektów socjalno - administracyjnych związanych z funkcjonowaniem skoczni narciarskich o kubaturze max 1500 m³ każdy, z zakazem lokalizacji miejsc hotelowych.
 - d) zapleczy technicznych i socjalnych (obiektów i wiat) związanych z funkcjonowaniem terenów snowboardowych, urządzeń sportowych i rekreacyjnych;
 - e) obiektów i wiat dla przechowywania i napraw sprzętu sportowego, rekreacyjnego (letniego i zimowego), a także sprzętu dla potrzeb naśnieżania i utrzymywania stoku;
 - f) szalasu - karczmy o funkcji gastronomicznej i rekreacyjnej w rejonie Polany Zbyszowskiej, na następujących warunkach oraz ustaleniach pkt. 8:
 01. Zakaz realizacji obiektu w oparciu o typowe rozwiązanie;
 02. Obowiązek realizacji zabudowy parterowej z możliwością realizacji poddasza użytkowego. Dopuszcza się lokalizację dodatkowej kondygnacji w przyziemiu, od strony odstokowej, w zależności od ukształtowa-

- nia terenu. Wysokość obiektów nie może przekroczyć w kalenicy 11 metrów nad poziom terenu od strony przystokowej. Dopuszcza się lokalizację jednego obiektu dominującego na zasadzie baszty, wbudowanego lub wolnostojącego o wysokości powyżej 11 metrów;
03. Dopuszcza się realizację łącznej pow. zabudowy do 900 m²;
- g) max 2 szalaszów pasterskich związanych z kultywowaniem tradycji pasterskich regionu, jako obiektów parterowych, o wysokości w kalenicy do 7,0 m, dostosowanych do formy regionalnej i zlokalizowanych poza obszarem tras narciarskich;
- h) pośredniej stacji kolei linowych napowietrznych, z peronami dla narciarzy, na trasie istniejącego wyciągu krzesłkowego;
8. W zakresie kształtowania architektury w/w budynków, z wyjątkiem szalasu - karczmy (w przypadku zastosowania architektury organicznej) w rejonie Polany Zbyszowskiej, obowiązuje:
- a) realizacja dachów jako dwuspadowych, czteropłaciowych lub wielopłaciowych, o kącie nachylenia głównych połaci 30° - 45° i ciemnej kolorystyce pokrycia połaci dachowych. Dopuszcza się zastosowanie dachów krytych darnią;
- b) obowiązuje zakaz realizacji dachów o kalenicy przesuniętej w pionie, realizacji głównych połaci dachowych o różnym kącie nachylenia (nie dotyczy wyglądu dachowych oraz innych elementów bryły budynku, takich jak: wiatrołap, wieża widokowa, zadaszenie tarasu itp.) i otwierania dachów jako otwarć pulpitych wychodzących z kalenicy na długości powyżej 1/2 elewacji kalenicznej;
- c) obowiązuje dostosowanie architektury budynków do lokalnych tradycji budowlanych oraz stosowanie miejscowych materiałów elewacyjnych i charakterystycznego dla regionu detalu (gzymsy, obramienia okienne itp.), tradycyjnej kamieniarki, detalu drewnianego oraz wyrobów kowalskich. Zakaz stosowania na elewacjach sidingu z tworzyw sztucznych. Dopuszcza się pokrycie gontem;
- d) zakaz stosowania agresywnej kolorystyki elewacji i intensywnych kolorów;
9. Dopuszcza się przy realizacji szalasu - karczmy możliwość kształtowania architektury z zastosowaniem form organicznych, nawiązujących bryłą i detalem do ukształtowania terenu, form roślinnych, a także elementów architektury regionalnej. Przy wykończeniu obowiązek stosowania materiałów naturalnych szczególnie miejscowego pochodzenia. W przypadku kształtowania obiektu w nawiązaniu do architektury organicznej - nie obowiązują ustalenia planu w zakresie kształtowania architektury zawarte w pkt 8;
10. Dopuszcza się realizację instalacji sztucznego śnieżenia, odwodnienia i oświetlenia tras narciarskich oraz obiektów skoczni, a także infrastruktury związanej ze sportowym i rekreacyjnym korzystaniem z terenów. Dopuszcza się lokalizację stawu wodnego dla potrzeb rekreacji i sezonowo dla potrzeb śnieżenia;
11. Obowiązuje zakaz realizacji przedsięwzięć mogących znacząco oddziaływać na środowisko, za wyjątkiem obiektów i urządzeń infrastruktury technicznej, obiektów i urządzeń do poboru wód powierzchniowych, oraz infrastruktury sportowej (wyciągi, trasy narciarskie), strzelnic sportowych, zalesień, regulacji rzek, zapór wodnych;
12. Zakaz usuwania istniejących zadrzewień i zakrzaczeń śródpolnych, za wyjątkiem tych, które kolidują i zagrażają użytkownikom terenów narciarskich i rekreacyjno - sportowych. Dopuszcza się realizację nasadzeń przeciwwiatrowych wzdłuż tras narciarskich oraz zalesień w miejscach nie kolidujących z trasami narciarskimi i wyciągami;
13. Obowiązuje rekultywacja terenu po przeprowadzeniu prac ziemnych;
14. Obowiązuje zabezpieczenie urządzeń i obiektów sportowych wymagających konserwacji przed wyciekami smarów do gruntu;
15. Możliwość przełożenia trasy linii wysokiego napięcia 110 KV lub jej kablowania, na zasadach określonych przez zarządzającego sieciami.
- 2) W Rozdziale II - Przepisy Szczegółowe, § 6. B. ustalenia planu dla terenów osiedleńczych, B.2. ustalenia dla usług, ustalenia o symbolu 1 UC/3UCz, otrzymują brzmienie:

1 UC/3UCz - pow. 3,69 ha

Tereny usług komercyjnych.

Obowiązują następujące zasady zagospodarowania terenów:

1. Przeznaczenie podstawowe terenu - usługi komercyjne związane z turystyką, rekreacją, sportem i ich obsługą;
2. Przeznaczenie dopuszczalne terenu - zieleń urządzonej z urządzeniami związanymi z obsługą turystyki, sportu i rekreacji;
3. Istniejące obiekty utrzymuje się z możliwością ich przebudowy, rozbudowy i nadbudowy, dopuszczając rozbiorczą na zasadach określonych w przepisach odrębnych oraz ustaleniach pkt 12.;
4. Dopuszcza się lokalizację usług komercyjnych typu: hotele, pensjonaty, obiekty klubowe, ośrodki odnowy biologicznej oraz o funkcji leczniczej i rehabilitacyjnej, usługi gastronomiczne o różnicowanym rodzaju i standardzie, a także obiekty socjalno - administracyjne dla obsługi terenów sportowo - rekreacyjnych. Przy wyciągu dywanowym dla dzieci dopuszcza się lokalizację obiektu gastronomicznego o pow. użytkowej do 350 m² w granicy z sąsiednią działką;
5. Dopuszcza się remont, przebudowę, nadbudowę oraz rozbudowę istniejącego obiektu DW "Jantar", z dostosowaniem do współczesnych wymogów technicznych i funkcjonalnych użytkowania. Maksymalna wysokość obiektu: do pięciu kondygnacji nadziemnych od strony przystokowej, w tym jedna w poddaszu. Wysokość obiektu w kalenicy nie może przekroczyć 20 metrów nad poziom terenu od strony przystokowej. Powierzchnia zabudowy obiektu po rozbudowie: do 6000 m². Dopuszcza się rozczłonkowanie bryły i zróżnicowanie wysokości obiektu;
6. Dopuszcza się realizację:
 - a) obiektu wolnostojącego, o funkcjach hotelowo - gastronomicznych i związanego z przeznaczeniem terenu, powierzchnia zabudowy do 1500 m², jako obiektu wolnostojącego z możliwością funkcjonalnego i architektonicznego połączenia z istniejącym DW "Jantar". Maksymalna wysokość obiektu: do czterech kondygnacji nadziemnych, w tym jedna w poddaszu, max wysokości w kalenicy 20 m od strony przystokowej. Dopuszcza się zróżnicowanie wysokości obiektów;
 - b) obiektu usługowego o funkcji gastronomicznej z możliwością wprowadzenia miejsc noclegowych i max pow. zabudowy - 700 m² jako wolnostojącego lub dobudowanego do DW "Jantar". Dopuszcza się max wysokość - 3 kondygnacje nadziemne od strony przystokowej i 17 m w kale-

- nic. Dopuszcza się łączenie obiektów pod względem funkcjonalnym w zespoły zabudowy;
- c) pomiędzy terenem 2.UC a obiektem Jantar, wolnostojącego obiektu usług hotelarskich o powierzchni zabudowy około 1700 m² i wysokości do czterech kondygnacji nadziemnych z nie mniej niż 20 apartamentami (realizowanymi jako zespół zawierający m.in. sypialnie, salon, zaplecze kuchenne i łazienka) oraz z usługami towarzyszącymi funkcji turystyczno- rekreacyjnej, zlokalizowanymi na parterze budynku;
 - d) zbiornika wody do celów zaśnieżania (otwartego lub podziemnego). Dopuszcza się inny sposób rozwiązania zasilania systemu śnieżenia (np. poprzez formę drenażu itp.).
7. Lokalizacja budynków przy uwzględnieniu nieprzekraczalnej linii zabudowy uwidocznionej na rysunku planu, wynoszącej 8 m od krawędzi jezdni;
 8. Dopuszcza się lokalizację zaplecza technicznego dla usług komercyjnych typu: dolna stacja kolei krzeselkowej z obiektami towarzyszącymi (pompownia, transformatory, sterownie, awaryjne zasilanie itp.), pomieszczenia GOPR, pomieszczenie dla operatora z zapleczem technicznym, kasy biletowe, szkółka narciarska, serwis narciarski, obiekty socjalno - administracyjne i techniczne dla obsługi terenów narciarskich, sportowo - rekreacyjnych, obiektów dla przechowywania i napraw sprzętu dla potrzeb śnieżenia, realizacji funkcji narciarskich i utrzymania stoków, punktu tankowania ratraków itp. Funkcje te mogą być realizowane w ramach obiektów o funkcji hotelowo - gastronomicznych oraz w samodzielnej zabudowie, realizowanej w formie budynków wolnostojących lub łączonych w zespoły zabudowy o łącznej pow. zabudowy do 1500 m²;
 9. Dopuszcza się dodatkowo lokalizację obiektów parterowych, o funkcji gospodarczej i administracyjno-socjalnej, jako wolnostojących, o łącznej powierzchni zabudowy do 200 m²;
 10. Powierzchnia zabudowy nie może przekroczyć 40% pow. terenu;
 11. W zakresie kształtowania architektury nowych obiektów oraz przy przebudowie lub rozbudowie istniejących obiektów (z wyjątkiem budynku gastronomicznego o powierzchni użytkowej do 350 m² w przypadku zastosowania architektury organicznej) obowiązuje:
 - a) realizacja dachów jako dwuspadowych, czteropłociowych lub wielopłociowych, o kącie nachylenia głównych połaci 30° -45° i ciemnej kolorystyce pokrycia połaci dachowych. Dopuszcza się realizację dachów pulpitowych o kącie nachylenia połaci do 43° i płaskich stropodachów, pełniących funkcje terenów biologicznie czynnych, z dopuszczeniem ich użytkowania jako terenów rekreacyjnych oraz realizację dachów w formie tarasów widokowych i rekreacyjnych;
 - b) obowiązuje zakaz realizacji dachów o kalenicy przesuniętej w pionie, realizacji głównych połaci dachowych o różnym kącie nachylenia (nie dotyczy wyglądków dachowych, dachów pulpitowych oraz innych elementów bryły budynku, takich jak: wiatrołap, zadaszenie tarasu itp.) i otwierania dachów jako otwarć pulpitowych wychodzących z kalenicy na długości powyżej 1/2 elewacji kalenicowej;
 - c) obowiązuje dostosowanie architektury budynków do lokalnych tradycji budowlanych oraz stosowanie miejscowych materiałów elewacyjnych i charakterystycznego dla regionu detalu (gzymsy, obramienia okienne itp.), tradycyjnej kamieniarki, detalu drewnianego oraz wyrobów kowalskich. Zakaz stosowania na elewacjach sidingu;
 - d) zakaz stosowania agresywnej kolorystyki elewacji i intensywnych kolorów. Obowiązuje stosowanie kolorów pastelowych;
 12. Dopuszcza się przy realizacji budynku gastronomicznego o powierzchni użytkowej do 350 m² możliwość kształtowania architektury z zastosowaniem form organicznych, nawiązujących bryłą i detalem do ukształtowania terenu, form roślinnych, a także elementów architektury regionalnej, z możliwością krycia darnią. Przy wykończeniu obowiązek stosowania materiałów naturalnych szczególnie miejscowego pochodzenia. Dopuszcza się lokalizację obiektu w granicy z sąsiednią działką budowlaną.
 13. Dopuszcza się lokalizację pól do gier sportowych w tym trawiastych boisk, kortów tenisowych, pola dla minigolfa, placów zabaw dla dzieci, placu rekreacji, ogródków gastronomicznych, kąpieliska, zalewu rekreacyjnego, wyciągu orczykowego dla dzieci, terenów startu i mety dla narciarstwa biegowego, ścieżek spacerowych, obiektów i urządzeń małej architektury, urządzonych miejsc na ognisko, kładek pieszych nad trasami narciarskimi itp.;
 14. Dopuszcza się realizację zbiornika retencyjnego pełniącego rolę polderu zalewowego na wypadek zagrożenia powodziowego oraz dla potrzeb śnieżenia na zasadach określonych w przepisach odrębnych i uzgodnionych z zarządcą cieku. Dopuszcza się rekreacyjne wykorzystanie zbiornika oraz zagospodarowanie i zainwestowanie związane z funkcją rekreacyjną oraz pozyskiwaniem energii odnawialnej (elektrownie wodne);
 15. Dopuszcza się realizację basenów krytych i otwartych oraz zalewu o funkcji rekreacyjnej z wykorzystaniem wód z cieku wodnego, na zasadach uzgodnionych z zarządcą cieku;
 16. Dopuszcza się zmianę przebiegu koryta cieku wodnego i jego przekroczenie mostami, wiaduktami i kładkami w rejonie lokalizacji funkcji i tras narciarskich, na zasadach określonych w przepisach odrębnych oraz realizację drogi wewnętrznej jako dojazdu do zabudowy siedliskowej;
 17. Dopuszcza się realizację urządzeń i budowli służących ochronie akustycznej terenów;
 18. Obowiązuje uwzględnienie w projekcie zagospodarowania terenu, na pow. min 25% powierzchni, terenów biologicznie czynnych, w tym kompozycji zieleni urządzonej z preferencją gatunków rodzimych.
 19. Obowiązuje zabezpieczenie urządzeń i obiektów sportowych wymagających konserwacji przed wyciekami smarów do gruntu.
 20. Dopuszcza się lokalizację stacji transformatorowej, jako wolnostojącej lub wbudowanej;
 21. Obowiązek realizacji miejsc parkingowych dla obsługi terenu 1 UC/3UCz w zależności od potrzeb - min. 20 mp/1000 m² pow. użytkowej. Dopuszcza się realizację części w/w miejsc parkingowych na terenie 25 UC;
 22. Dopuszcza się realizację parkingu wielopoziomowego na ok. 100 miejsc na każdym poziomie.
 23. Dostęp do terenu z ustalonej w planie i wyznaczonej na rysunku planu drogi klasy lokalnej.
- ## ROZDZIAŁ II - PRZEPISY PRZEJŚCIOWE I KOŃCOWE
- § 3
- Wykonanie Uchwały powierza się Wójtowi Gminy Rytro.
- § 4
- Uchwała wchodzi w życie po upływie 30 dni od dnia jej ogłoszenia w Dzienniku Urzędowym Województwa Małopolskiego.

§ 5

Uchwała podlega publikacji na stronie internetowej Biuletynu Informacji Publicznej Urzędu Gminy Rytro.

Przewodniczący Rady Gminy Rytro: *T. Kulig*

Załącznik Nr 1
do Uchwały Nr XXXI/198/2009
Rady Gminy Rytro
z dnia 25 sierpnia 2009 r.

**ROZSTRZYGNIĘCIE RADY GMINY RYTRÓ
O SPOSOBIE REALIZACJI I ZASADACH FINANSOWANIA
INWESTYCJI Z ZAKRESU INFRASTRUKTURY TECHNICZ-
NEJ, NALEŻĄCYCH DO ZADAŃ WŁASNYCH GMINY**

Wymagane przepisami w/w rozstrzygnięcie Rady Gminy Rytró jest bezprzedmiotowe, ponieważ budżet Gminy nie będzie obciążony skutkami finansowymi wynikającymi z uchwalenia zmiany miejscowego planu zagospodarowania przestrzennego Gminy Rytró.

Na terenie objętym zmianą miejscowego planu zagospodarowania przestrzennego Gminy Rytró, Gmina nie będzie musiała ponosić żadnych kosztów związanych z transformacją obszaru. Ustalenia zmiany planu nie wprowadzają nowych terenów osiedleńczych i polegają wyłącznie na poszerzeniu możliwości zagospodarowania terenów funkcjonującego Ośrodka Narciarskiego.

Proponowane zmiany nie obligują Gminy do realizacji inwestycji celu publicznego (np: budowy dróg czy realizacji infrastruktury technicznej).

W związku z powyższym budżet Gminy nie będzie obciążony konsekwencjami finansowymi wynikającymi z uchwalenia zmiany miejscowego planu zagospodarowania przestrzennego Gminy Rytró.

Przewodniczący Rady Gminy Rytró: *T. Kulig*

Załącznik Nr 2
do Uchwały Nr XXXII/198/2009
Rady Gminy Rytró
z dnia 25 sierpnia 2009 r.

**ROZSTRZYGNIĘCIE RADY GMINY RYTRÓ
O SPOSOBIE ROZPATRZENIA NIEUWZGLENIONYCH
UWAG ZGŁOSZONYCH DO ZMIANY MIEJSCOWEGO
PLANU ZAGOSPODAROWANIA PRZESTRZENNEGO
GMINY RYTRÓ**

Zgodnie z wykazem uwag zgłoszonych do projektu zmiany miejscowego planu zagospodarowania przestrzennego Gminy Rytró, wyłożonego do wglądu publicznego, nie wpłynęła ani jedna uwaga.

W związku z powyższym, wymagane przepisami rozstrzygnięcie Rady Gminy Rytró jest bezprzedmiotowe.

Przewodniczący Rady Gminy Rytró: *T. Kulig*

4289

**Uchwała Nr XXXII/333/2009
Rady Gminy Uście Gorlickie
z dnia 27 sierpnia 2009 r.**

w sprawie wyznaczenia miejsc wydobywania żwiru na terenie Gminy Uście Gorlickie.

Na podstawie art. 34 ust. 4 Ustawy z dnia 18 lipca 2001 r. - Prawo wodne (t. j.: Dz. U. z 2005 r. Nr 239, poz. 2019) oraz art. 18 ust. 2 pkt 15 Ustawy z dnia 8 marca 1990 r. o samorządzie gminnym (t. j.: Dz. U. z 2001 r. Nr 142, poz. 1591 z późn. zm.), Rada Gminy uchwała co następuje:

§ 1

Wyznacza się miejsce wydobywania żwiru na rzece Ropa w granicach powszechnego korzystania z wód za zgodą właściciela wody, zgodnie z załącznikiem do niniejszej uchwały.

§ 2

Wykonanie uchwały zaleca się Wójtowi Gminy.

§ 3

Uchwała wchodzi w życie 14 dni po ogłoszeniu w Dzienniku Urzędowym Województwa Małopolskiego.

Przewodniczący Rady Gminy: *F. Myśliwiec*

Załącznik
do uchwały Nr XXXII/333/2009
Rady Gminy Uście Gorlickie
z dnia 27 sierpnia 2009 r.

Za zgodą właściciela wody reprezentowanego przez Regionalny Zarząd Gospodarki Wodnej w Krakowie, Zarząd Zlewni Wistoki i Wistoka z siedzibą w Rzeszowie wyznacza się miejsce poboru żwiru z następujących odsypisk:

1. *W miejscowości Uście Gorlickie przy prawym brzegu rzeki Ropy w km 60+350 - 60+400 (cofka Zbiornika Wodnego "Klimkówka") zasobność warstwy żwiru 50 m x 4m x 0,5 m = 100 m³*

Przewodniczący Rady Gminy: *F. Myśliwiec*

Wydawca: Wojewoda Małopolski

Redakcja: Wydział Prawny i Nadzoru Małopolskiego Urzędu Wojewódzkiego w Krakowie, 31-156 Kraków, ul. Basztowa 22, p. 220, tel. (012) 392-12-20
e-mail: mcac@malopolska.uw.gov.pl

Redakcja udziela wszelkich informacji dotyczących aktów prawnych ogłaszanych w Dzienniku Urzędowym Województwa Małopolskiego.

Skład: Wydział Prawny i Nadzoru Małopolskiego Urzędu Wojewódzkiego w Krakowie

Druk i Kolportaż: Zakład Poligraficzny "XERODRUK", 31-156 Kraków, ul. Basztowa 22, tel. (012) 392-16-96

Egzemplarze z lat ubiegłych (do wyczerpania nakładu) można nabywać na podstawie nadesłanego zamówienia do Zakładu Obsługi Małopolskiego Urzędu Wojewódzkiego w Krakowie, 31-156 Kraków, ul. Basztowa 22.

Reklamacje z powodu nieotrzymania poszczególnych numerów zgłaszać należy telefonicznie na nr: (012) 392-16-96

do Zakład Poligraficzny "XERODRUK", 31-156 Kraków, ul. Basztowa 22

do 5 dni po otrzymaniu następnego kolejnego numeru, zgłoszenie po tym terminie nie będzie uwzględnione.

Drukowano na polecenie Wojewody Małopolskiego w Zakładzie Poligraficznym "XERODRUK", 31-156 Kraków, ul. Basztowa 22
tel. (012) 392-16-96
